00 km — Distance parcourue / *Afstand van het parcours* / Длина маршрута

Itinéraire optionnel / *Alternatieve weg* / Дополнительный маршрут

Dénivellement / *Hoogteverschil* / Неровности (подъёмы и спуски)

Sans difficulté / *Heel gemakkelijk* / Без трудностей

Difficulté faible / *Gemakkelijk* / Низкий уровень сложности

Difficulté moyenne / *Iets moeilijker* / Средний уровень сложности

Possible parcours en voiture / *Mogelijkheid om het parcours met voertuig af te leggen* / Можно проехать на машине

Possibilité d'effectuer un parcours en bus / *Mogelijkheid om het parcours in bus af te leggen* / Возможность проехать маршрут на автобусе

A — 1 km



1 Marché quotidien des légumes et fruits
Vente de produits des potagers de Blanes et des alentours.

Dagelijkse groente-en fruit markt
Verkoop van plaatselijke producten.

Ежедневный рынок овощей и фруктов
Продажа продуктов садоводческих хозяйств Бланеса и пригородов.



2 Fontaine de la Mine Cristalina
Fontaine publique depuis 1958.

Fontijn "Mina Cristalina"
Openbare fontijn van 1958.

Фонтан Мина Кристалина
С 1860 г. - публичный источник чистой питьевой воды.



3 Casa Tordera
Du style moderniste bâtie par des indianos (émigrés enrichis) en 1908.

Gebouwd door "indianos" (rijke teruggekeerde emigranten) in 1908 in art nouveau-stijl.

Дом Тордера
Построен в стиле модернизма богатыми эмигрантами в 1908 году.



4 Mairie.
Siège du gouvernement municipal de la fin du XVIème siècle. Restauré par Martí Sureda 1866.

Gemeentehuis
Gebouw van de late 16 de eeuw, gerenoveerd door Martí Sureda in 1866.

Мэрия
Местонахождение муниципального управления, начиная с конца XVI века. Реставрирована Марти Суредой в 1866 г.



5 Manoirs seigneuriaux

Herenhuizen

Дома-усадьбы

Casa Ruyra (C. Ample, 10)
Casa Oms (C. Ample, 7)
Casa Miralbell (C. Ample, 9)
Casa Balliu (C. Ample, 11)



6 Sts. Bonós i Maximià
Co-patrons de la ville. Arcade du XVème siècle. Connue populairement comme "les Voltes".

De mede-patroonheiligen van de stad. Bogen van de 15 de eeuw. In de volksmond gekend als "Les Voltes".

Св. Бонос и Максима
Покровители города. Арки XV века, известны как «Своды».

7 Fontaine gothique
Construite au XVème siècle sous la demande de la vicomtesse de Cabrera et du syndique de cardeurs.

De gotische fontijn
Gebouwd in de 15de eeuw door de gravin van Cabrera en het gilde van de wolkammers.

Готический фонтан
построенный в XV веке по инициативе виконтессы де Кабрера и гильдии производителей льна.



8 Església parroquial i antic Palau dels vescomtes de Cabrera
Église gothique du XIVème siècle. Du Palais du XVème siècle, se conservent les murs extérieurs.

Gotische kerk van de 14de eeuw. Van het paleis van de 15de eeuw zijn enkel de buitenmuren bewaard.

Готическая церковь XIV века. От дворца XV века сохранились только наружные стены.



9 Casa Orench
1926. Echantillon des constructions de l'architecte Francesc Folguera.

1926. Typerend voor de gebouwen van de architect Francesc Folguera.

1926 г. Представляет собой типичное сооружение архитектора Франческа Фольгера.



10 Place / *Plaats* / Площадь de la Verge Maria
On y vendait du poisson, il n'y a pas longtemps. Porche de la V. Marias, ancienne entrée de la muraille de Blanes.

Vroegere vismarkt. De poort met de Maagd Maria was de ingang van het ommuurde Blanes.

До недавнего времени здесь продавали рыбу. Портал Девы Марии, античный вход в крепостной стене Бланеса.



11 Vente de poisson
Marché dans la rue Virgen Maria. Connu en souvenir du "el Portal".

Visverkoop
De huidige viswinkels. Wordt nog altijd "De poort" genoemd, zoals vroeger..

Продажа рыбы
В настоящее время ряды на улице Девы Марии. Исторически известно как «Портал».



12 Place / *Plaats* / Площадь dels Dies Feiners
Autrefois marché médiéval. Se trouve sur la façade extérieure de la mairie.

In de middeleeuwen marktplaats. Geeft uit op de achterkant van het gemeentehuis.

Место бывшего средневекового рынка, расположено за задним фасадом мэрии города.

B — 1,5 km



13 Casa del Poble
Construite dans les années vingt comme centre culturel, loisir et politique.

Gebouwd in de jaren 20 als belangrijk cultureel-ontspanning en politiek centrum.

Построен в двадцатые годы как важный культурный, рекреативный и политический центр города.

14 El Frare
1958. Monument en mémoire à l'écrivain de Blanes Joaquim Ruyra.

1958. Herrineringsmonument voor de schrijver van Blanes Joaquim Ruyra.

памятник построен в 1958 г., посвящен известному писателю из Бланеса Хоакиму Руире.



15 Pg. de la Mestrança
On peut voir la Casa Saladrigas (1926) et la fontaine de Mare de Déu del Carme (1943).

U kunt "casa Saladrigas" zien (1926) en de fontijn van de maagd Carmen (1943).

Можно видеть Дом Саладригас (1926) и фонтан Богоматери Кармен (1943).



16 Entrepôt de laine
Edifié en deux phases entre les années 30/40. A souligner les gargouilles du toit.

De oude vismijn
Gebouwd in twee fases tussen de 30er en 40 er jaren. Opmerkelijk is het dak.

Старый рыбный рынок.
Построенный в два этапа в период с 30-х по 40-е гг. Выделяются горгулы на крыше.

17 Nouvel entrepôt
1994 (Fuses-Viader). Chaque après-midi de lundi à vendredi, il y a lieu la vente aux en cher du poisson.

De nieuwe vismijn
1994 (Fuses-Viader). Elke dag, van maandag tot vrijdag visverkoop.

Новый рыбный рынок с 1994 года (Фусес-Виадер). Каждый вечер с понедельника по пятницу здесь проходят аукционы рыбы.



18 Quai-*Havendijk*-Мол
De 1914 et aménager en 2012. À partir de 17h on peut observer l'entrée des bateaux de pêche et le déchargement de poisson

Van 1914, en vergroot in 2012. Vanaf 17.00h kunt u het binnenkomen van de vissersboten en het uitladen van de vis volgen.

Построен в 1914 году и расширен в 2012 году. После 17.00 Вы можете наблюдать за прибытием судов и выгрузкой рыбы.

C — 2,6 km



19 Sa Palomera
Marque le début de la Costa Brava. Du haut de la Palomera, on peut contempler la façade maritime.

Deze rotsen geven het begin aan van de Costa Brava. Vanop de Palomera heeft u een uitzicht over heel de zeekust.

Обозначают начало Коста Бравы. С вершины Са Паломеры хорошо просматривается вся набережная.



20 S'Auguer
Vieux quartier de pêcheurs et marins. On y trouve une grande offre gastronomique.

Enn traditionele buurt van vissers en zeelui. Hier vindt u een groot aanbod aan gastronomie.

Традиционный район рыбаков и моряков. Здесь Вам предложат широкий выбор гастрономических блюд.



21 Marina - s' Abanell
Tronçon de bord de mer qui va de S'Auguer aux campings et qui aboutit sur l'embouchure de la rivière.

De zeedijk die vanaf S´Auguer begint, en de campings verbindt met de monding van de rivier.

Участок набережной, который идет от С'Аугуэр к кемпингам и дальше к устью реки.



22 Nostra senyora del Vilar
Ensemble urbain de l'Œuvre syndicale del Hogar, construit dans les années 60 avec une place et église.

Buurt gebouwd door de sindicale werkers in de jaren 60, met marktplein en kerk.

Городской комплекс, построенный в 60-е годы, с площадью и церковью.



23 La Tordera
Embouchure de 14,5 Ha. Célèbre par la garnde densité de l'humidité. La rivière forme une lagune.

Een vochtig kustnatuurgebied van 14,5 ha, het belangrijkste van de streek. De rivier vormt ueen lagune.

Устье реки пощадью 14,5 га. Это наиболее важное из прибрежных водно-болотных угодий в районе.Река образует лагуны.



Cyclistes et piétons peuvent emprunter les rives parallèles de la rivière en consultant les panneaux explicatifs de la nature environnante.

U kunt te voet of met de fiests de weg nemen parallel aan de rivier. Interessante flora, die uitgelegd wordt op informatieborden.

Для велосипедистов и пешеходов имеется дорога вдоль реки с пояснительными табличками об окружающей природе.

+ 1,9 km

D — 1,5 km



24 Capella/*Kapel*/Chapel Nostra Senyora de l'Esperança
Datée depuis le XVIIème siècle. On y trouve des images de San Elmo et San Antonio Abad et de Padua.

Bestaat al sinds de 17de eeuw. Er zijn beelden van de heiligen Elmo en Antonio Abad en van Padua.

Задокументирована XVII веком. Здесь находятся изображения Св. Эльма и Св. Антония Абада де Падуа.



25 El Convent
Construit en 1582. Fut le lieu des prêtres capuchons. Actuellement propriété privée.

Het vroegere kapucijners-klooster, gebouwd in 1582. Tegenwoordig privé bezit.

Мужской монастырь капуцинов, построен в 1582 году. В настоящее время частная собственность.



26 Marimurtra
Un des plus remarquables jardins botaniques d'Europe. Dans ces jardins on pourra reconnaître plus de 3000 espèces exotiques.

Een van de meest bekende botanische tuinen van Europa. U vindt er meer dan 3.000 exotische plantensoorten.

Один из самых значительных ботанических садов в Европе. В этом саду можно найти более чем 3000 экзотических видов растений.



27 Ermita de St. Francesc
Située en haut de la baie, construite par le seigneur de la Almadrava en 1861.

Boven de zee-inham, gebouwd in 1681 door de heer van de oude visvangst.

Расположен на самой вершине бухты, построен владельцем Альмадрава в 1681 году.



28 Cala de Sant Francesc
Espace naturel des eaux cristallines entouré de roches et pins. Dispose d'aire de service en saison.

Mooie natuur met kristalhelder water, omringd door rotsen en pijnbomen. In de zomer vindt u ere en bar-restaurant.

Место с кристально чистой водой, окруженное скалами и соснами. Предлагается сезонное обслуживание.



29 Hermite et Château de Sant Joan
Ensemble architectonique des siècles XI et XV.

De kapel en het kasteel van Sint Johannes
Een architectonisch geheel van de 11de en 15de eeuw.

Скит и замок Св. Жуана
Памятник архитектуры XI и XV века.

+ 1,3 km — 175 m

E — 3,5 km



30 Caves Mont-Ferrant
Premières caves de l'état espagnol à élaborer du vin mousseux(cava). Fondée en 1865. Visites à concerter.

Vanaf 1865 de eerste Spaanse cava-maker. (Schuimwijn) Bezoek mogelijk op afspraak.

Первая испанская государственная компания по производству игристого вина (Кавы). Основана в 1865 г. Посещение только по предварительной записи.



31 Ermita de Sta. Bàrbara
Ensemble formé par la chapelle du XIIème siècle romane, maison et villa de défense du XVIème.

Architecturisch geheel gevorm door de romaanse kapel (12de eeuw), het huis en de verdedigingstoren van de 16de eeuw.

Архитектурный комплекс состоит из часовни XII века в романском стиле, дома и оборонной башни XVI в.



32 Pinya de Rosa
Station botanique ouverte depuis 1945. Actuellement elle compte 7000 espèces différentes.

Botanische tuin vanaf 1945. U kunt er 7.000 verschillende plantensoorten bekijken.

Ботаническая станция была основана в 1945 г. В настоящее время здесь имеется 7.000 различных видов растений.



33 Cala Treumal
Dernière baie de Blanes, se distingue par son paysage insolite et dispose d'aire de service en période estivale.

De laatste strandinham van Blanes, bekend om het mooie landschap. In de zomer is er een bar-restaurant.

Последняя бухта Бланеса, выделяется своим замечательным пейзажем. Предлагается сезонное обслуживание.



34 Punta de s'Agulla
Roche en forme d'aiguille dont le nom de la baie.

Rots in de vorm van een naald, die de naam geeft aan de strandinham.

Скала в виде иглы, которая дала одноименное название бухте.

Toutes les distances des itinéraires sont approximatives. Les itinéraires ont été élaborés par l' Archive Municipal de Blanes. Pour plus de renseignements sur des visites guidées, jardins ou expositions, visitez l'**Office de Tourisme de Blanes** ou **www.visitblanes.net**

*Alle afstanden van de routes zijn indicatief. De routes zijn uitgewerkt door het gemeentelijk archief van Blanes. Meer informative over begeleide bezoeken, de tuinen of tentoonstellingen vindt u bij de **toeristische dienst van Blanes** of op **www.visitblanes.net**.*

Все дистанции маршрутов являются приблизительными. Маршруты были разработаны муниципальным архивом Бланеса. Дальнейшую информацию о посещениях в сопровождении гида, о садах и выставках можно получить в **туристическом бюро Бланеса или** на сайте **www.visitblanes.net**

Rues Straten Улицы

A

Abat Escarré	C.	M-7
Abat Oliba	C.	M-7/L-8
Accés a la Cala St. Francesc	C.	P-8
Accés Costa Brava	Ctra.	J-5/H-4/L-6/P-6
Àgata	C.	G-9
Agudes	C.	I-4
Agustí Vilaret	Pl.	L-8
Alberes	C.	G-7/G-6/H-6
Alfons Castelao	C.	G-6
Alhambra	C.	N-5
Almadrava	C.	N-10
Almeria	C.	O-5
Alt	C.	K-6
Alzina	C.	O-3/O-4
Amadeu Vives	C.	L-7/L-8
Ametista	C.	G-8
Ametller	C.	N-3
Ample	C.	J-9
Àncora	C.	N-10/N-11
Andalusia	C.	K-6
Andorra	C.	F-9
Aneto	C.	I-3
Àngel Guimerà	C.	M-8
Àngel Planells	C.	I-7
Anoia	C.	P-5
Anselm Clavé	C.	J-5/J-6/J-7
Antic Hospital de St. Jaume	Pl.	J-8
Antiga	C.	I-7/J-8
Antiga	Trav.	J-8
Antoni Gaudí	C.	G-9
Antoni Gaudí	Trav.	F-9
Antoni Palau i Verdera	C.	I-6
Antonio Machado	C.	J-3/J-4
Aragó	C.	N-6
Arboç	C.	N-3
Ardales	C.	G-7/H-7
Argentina	Pl.	F-9
Arnau Gatell	C.	H-6/I-6
Astúries	C.	D-7/E-8
Astúries	Trav.	E-7
Aurora	C.	H-9
Ausias Marc	C.	J-3
Av. de la Pau	Ptge.	K-7

B

Badajoz	Pl.	E-7
Baix Ebre	C.	H-7/I-7
Barcelona	C.	I-6
Bassegoda	C.	I-4
Béjar	C.	E-6
Bellaire	C.	J-8/J-9
Bellaire	Ptge.	J-9
Bergantí	C.	I-5
Besòs	C.	Q-5
Bitàcola	Pg.	O-10/O-11
Bonaventura Puig	Ptge.	K-9
Bosc	C.	J-5
Bru i Centrich	Parc	H-6

C

Ca la Guidó	C.	J-4
Ca n'Illes	C.	O-5/O-6
Càceres	Pl.	D-7/E-7
Cadí	C.	H-8
Cadis	C.	E-7
Cala Bona	C.	N-11
Camadasa	C.	K-9
Camí de St. Joan	C.	K-9
Camí dels Papus	C.	K-8
Camí de St. Pere Del Bosc	C.	N-6/O-5/P-5
Campings	Pl.	D-10
Canigó	C.	G-7/H-6/I-6
Caravel·la	C.	J-5
Carbonilla	C.	G-6
Cardenal Vidal i Barraquer	C.	L-9/M-9
Cargol de Mar	C.	G-9
Carles Aribau	C.	I-6
Carles Faust	Pg.	M-10/M-11
Carolina	C.	I-5
Carrerany	C.	I-8
Castanyer	C.	N-3
Catalunya	Av.	D-7/E-7
Catalunya	Pç.	I-9
Catalunya	Pl.	G-8
Cedre	C.	M-3
Cerdanya	Pl.	I-8
Contoliu	C.	I-7/I-8
Contoliu	Trav.	I-8
Corall	C.	G-9
Corders	C.	I-8
Cortils i Vieta	Pg.	J-9
Costa Brava	C.	G-9
Creu Coberta	Pl.	H-8
Cristòfor Colom	C.	D-9/E-9/F-9

D

Darrera l'Església	C.	K-8/K-9
Darrera l'Església	Ptge.	K-8
De dintre	Pg.	J-9
De la cala	C.	O-10/O-11
De la Pau	Av.	K-7/L-7
De la Sagrada Família	Pl.	K-8
De la Selva	C.	H-8
De la Solidaritat	Pç.	J-8
De l'ermita	C.	N-11
Del Parlament de Catalunya	Av.	K-6/L-6/M-6
Dels Països Catalans	Pl.	H-9
D'Europa	Av.	H-3/G-4/G-5/F-7
Diamant	C.	G-8
Diego Velázquez	C.	H-2
Dies feiners	Pl.	J-9
Dr. Xavier Brunet	C.	I-9/J-9
Duero	C.	Q-5

E

Ebre	C.	Q-5
Eivissa	C.	E-8
El Greco	C.	H-2
Els Pavos	Av.	H-7/I-6/I-7
Empordà	C.	I-8
Enric Morera	C.	D-10
E. Prat de la Riba	C.	E-9/F-9
Ernest Lluch	C.	F-7
Escales de l'aigua	C.	G-8
Escales del Palau	C.	K-8/K-9
Escales dels Padrets	C.	
Escorxador	Pl.	K-7
Església	Pl.	K-8/K-9
Església	Trav.	K-8
Espanya	Pl.	J-9
Espardenyers	C.	I-8
Esperança	C.	L-9
Esperança	Ptge.	L-10
Esplanada del Port	C.	L-10
Espronceda	C.	D-6
Estació	Av.	F-4/G-5/H-5/I-6
Estrella de Mar	Pl.	G-9
Eucaliptus	C.	O-3
Extremadura	Av.	E-7

F

Faig	C.	N-3
Farigola	C.	M-7
Fe	C.	J-6/J-7
Ferran Soldevila	C.	L-8
Filadors	C.	K-8
Fluvià	C.	Q-5
Font	C.	K-9
Formentera	C.	E-8/E-9
Forn	C.	J-9
Forn de la calç	C.	I-9
Forn de la calç	Trav.	I-9
Fornaca	C.	J-8/J-9
Fragata	C.	O-10/P-11
Francesc Dorda	C.	L-8
Francesc Folguera	C.	I-8
Francesc Folguera	Ptge.	I-8/I-9
Francesc Macià	Av.	F-9
Francisco Goya	C.	H-2
Francolí	C.	Q-4
Freser	C.	P-5

G

Garbí	C.	E-6
Garcia Lorca	C.	E-7
Garrotxa	C.	H-8
Gavarres	C.	G-7/H-6
Geriàtric	Ptge.	J-7
Germandat	C.	J-6
Gibert	C.	J-9
Ginesta	C.	M-7
Giralda	C.	N-5/N-6
Gira-sol	C.	K-5/L-5
Girbau	C.	K-9/J-9
Girona	C.	J-7
Gironès	C.	H-8
Guadalquivir	C.	Q-5
Guadiana	C.	P-5
Guilleries	C.	G-7/H7

H

Hoquei Patí Blanes	C.	G-9
Horitzó	Pl.	O-9
Horta d'en Creus	C.	J-7/J-8
Hospital	C.	J-8/J-9
Hospital	Ptge.	J-9
Huelva	C.	O-6

I

Ignasi Iglésias	C.	C-10/D-10
Illes Balears	C.	J-5/J-6
Illes Canàries	C.	J-5
Illes Formigues	C.	I-5/J-5
Illes Medes	C.	I-5/I-6
Isaac Albèniz	C.	F-9/F-10

J

Jacint Verdaguer	C.	J-4
Jaén	C.	O-6
Jardí	C.	N-10/N-11
Jaume Arcelós	C.	I-7/J-7
Jaume Balmes	C.	J-7
Jaume Ferrer	C.	J-8
Jaume Ferrer	Ptge.	J-8
Jaume I	Av.	J-8/K-7
Jaume I	Trav.	K-8
Joan Alcover	C.	J-4
Joan Benejam	C.	O-6/O-7/P-7
Joan Burcet	C.	J-7/J-8
Joan Carles I	Av.	L-7/M-7/N-6
Joan Carles I	Trav.	N-6
Joan Comorera	C.	L-6
Joan Forquet	C.	I-8
Joan Maragall	C.	J-6
Joan Miró	C.	H-2
Joaquim Mir	C.	G-2
Joaquim Ruyra	Ptge.	J-8
Joaquim Ruyra	Rbla.	I-9/J-8/J-7
Joaquim Vayreda	C.	H-2
Josep Alemany i Borràs	C.	J-3/K-3
Josep Carner	C.	E-7
Josep Irla	C.	F-9
Josep Llimona	C.	H-2
Josep Llimona	Ptge.	H-2
Josep Maria Poblet	C.	C-10
Josep Maria de Sagarra	C.	J-4
Josep Mauri Serra	C.	L-8/L-9
Josep Mestres Rovira	Pl.	J-8
Josep Sunyol i Garriga	C.	M-6
Josep Tarradellas	C.	F-9/G-9
Josep Trueta	C.	E-9/F-9
Josep Vieta i Burcet	Pl.	G-8
Julio Romero de Torres	C.	H-2
Julio Romero de Torres	Ptge.	H-2

L

La Plantera	C.	F-7
Llarg	C.	I-8/J-8
Lledoner	C.	O-4
Lledoner	Ptge.	O-4
Lleida	C.	J-6/J-7
Llevant	C.	E-6
Llibertat	C.	F-9
Llobregat	C.	Q-4
Lloro	C.	J-9
Lluís Companys	C.	F-8/F-9
Lluís Millet	C.	M-8
Lope de Vega	C.	J-4
Luxemburg	C.	F-9

M

Màlaga	C.	O-6
Malgrat	Ctra.	D-5/E-5/F-5/G-5
Mallorca	C.	E-8
Manuel Carrasco i Formiguera	C.	M-6
Maragda	C.	G-8
Mare de Déu del Vilar	Pl.	F-9
Maresme	C.	H-8/H-9
Margarida	C.	I-5
Marià Fortuny	C.	L-9
Maria Teresa Bedós	C.	G-2
Marialluisa	C.	M-7
Marialluisa	Trav.	M-7
Marina	Pg.	H-9/I-9
Mas Borell	Ptge.	G-7
Mas Borinot	C.	N-5/N-6/O-4
Mas Carolet	C.	J-4/J-5
Mas Carolet	Ptge.	J-4
Mas Cateura	Trav.	L-7
Mas Cremat	Pl.	G-2/H-2
Mas Enlaire	C.	K-7
Mas Florit	C.	I-4
Mas Guelo	C.	L-5
Mas Marot	C.	J-6/J-7
Mas Marot	Trav.	J-6/K-6
Mas Marull	C.	D-6/E-6
Mas Massonet	C.	L-8
Mas Moixa	Pl.	I-5
Mas Palou	C.	L-7/M-7
Mas Palou	Camí	M-2/M-3/M-4/M-5
Mas Terrats	C.	L-8
Mas Torrents	C.	G-6
Mas Torrents	Ptge.	G-6
Mas Trui	C.	F-7
Mas Vaixeller	C.	I-4/I-5
Mas Vaixeller	Trav.	H-4/I-5
Matagalls	C.	H-3/I-3
Medellín	Pl.	D-6
Mediterrani	Av.	E-8/E-9/E-10
Melilla	C.	O-6
Méndez Núñez	C.	H-9/I-9
Méndez Núñez	Trav.	I-9
Menorca	C.	E-8
Mercaders	C.	J-8
Mercat	C.	K-7
Mercè	C.	J-6
Mercè Rodoreda	C.	C-10/C-11
Mérida	Pl.	D-6
Mesquita de Córdova	C.	N-5
Mestral	C.	D-6
Mestrança	Ptge.	L-9/L-10
Mestrança	Pg.	K-9/L-9
Migdia	C.	K-6/K-7
Migjorn	C.	E-6
Miguel de Cervantes	C.	J-4
Mina	C.	I-8
Mina Cristal·lina	Parc	I-6/I-7
Miño	C.	Q-5
Miquel Costa i Llobera	Trav.	I-8
Miquel Martí i Pol	Pl.	J-4
Mirador de la Cala	C.	O-9/P-10
Mirador de s'Auguer	C.	I-9
Miramar	C.	G-8
Molina	C.	G-7
Molina	Pl.	G-7
Mollet	C.	I-8/J-8
Mónaco	C.	E-9
Montblanc	C.	I-4
Mont-Ferrant	C.	L-7/M-7
Montjuïc	C.	H-3/I-3
Montnegre	Ptge.	H8
Montseny	C.	I-7
Montserrat	C.	J-6
Montserrat Roig	Pl.	J-3
Mossèn Manresa	C.	J-9
Mossèn Quer	Pl.	K-8
Muga	C.	O-5
Muralla	C.	I-9

N

Narcís Monturiol	C.	K-8/K-9
Nervión	C.	P-5
Nil M. Fabra	C.	C-10/C-11
Noguera	C.	N-3/N-4/M-5
Nou	C.	J-8
Núria	Pl.	G-7

O

Olivers	C.	E-9/F-9
Om	C.	O-3
Onyar	C.	Q-5
Onze de Setembre	Ptge.	K-7
Onze de Setembre	Pl.	K-7/L-7
Or	C.	J-9
Ovidi Montllor	C.	F-6

P

Pablo Neruda	C.	D-7
Pablo Picasso	C.	H-2
Paradís	C.	K-7/K-8
Pare Claret	C.	F-9/F-10
Pare Manyanet	C.	E-9/E-10
Pare Puig	C.	J-6
Pau Casals	Pg.	J-9/K-9
Pau Casals	Trav.	J-9
Pedraforca	C.	I-3/I-4
Pedrera	C.	K-6
Pedrera	Trav.	K-6
Penedès	C.	I-7
Pep Ventura	C.	K-7
Pere Puig i Llensa	C.	K-9
Pere Roure	C.	J-9
Pere Roure	Ptge.	J-9
Perla	C.	G-8
Petit Raval	C.	K-8
Petit Raval	Trav.	K-8
Petxina	C.	G-9
Pi	C.	N-3/O-4
Pi	Ptge.	N-4
Pirineus	C.	H-7
Pius XII	Pl.	H-6/H-7
Placeta	Pl.	I-8
Poble Sahrauí	Parc	I-6
Pollancre	C.	M-3
Pompeu Fabra	C.	D-9/D-10
Ponent	C.	K-6/K-7
Ponent	Trav.	K-6
Porta Nova	C.	K-9
Pou Calderer	C.	I-8/J-8
Pou Nou	C.	I-8
Primer de Maig	C.	H-3/H-4
Priorat	C.	H-9/I-9
Provença	C.	H-6/I-6
Prudenci Bertrana	C.	J-4
Puigmal	C.	H-4/I-4
Puigneulós	C.	I-4
Puigsacalm	C.	I-4

Q

Quatre Vents	Parc	G-7
Quillat	Pl.	N-10

R

Racó Blau	C.	F-6
Racó d'en Portes	C.	G-8/G-9
Ramon Llull	C.	J-3/J-4
Ramon Muntaner	C.	L-8
Raval	C.	J-8/K-8
Raval	Trav.	J-8
Riera Alta	C.	K-7
Ripollès	C.	I-8
Robí	C.	G-8/H-8
Roca del Viver	C.	N-11
Rocacorba	C.	H-7/I-8
Roig i Jalpí	C.	J-9/K-9
Roig i Raventós	C.	K-9
Romaní	C.	M-7
Rosella	C.	M-7
Roser	C.	I-7/I-8
Rosselló	C.	F-8/G-8
Rovira i Virgili	C.	D-6
Rubén Darío	C.	G-6/H-6/H-7

S

S'Abanell	Pg.	D-10/E-10/F-10/G-9
Safa	C.	F-3/F-4
Safir	C.	G-8/H-8
Salut	C.	K-7/K-8
Salut	Trav.	J-8
Salvador Dalí	C.	H-2
Salvador Dalí	Ptge.	H-2
Salvat Papasseit	C.	J-4/K-4
St. Andreu de la Palomera	C.	I-9
St. Antoni	C.	I-9
St. Bartomeu	C.	J-4/J-5
St. Bonós	C.	I-8
St. Damià	C.	Q-9/R-9
St. Daniel	C.	I-8/J-8
St. Eloi	C.	R-8
St. Fèlix	C.	I-8
St. Gaietà	C.	I-8
St. Genís	C.	J-8
St. Ignasi de Loiola	C.	G-7
St. Jaume	C.	J-9
St. Jaume	Ptge.	J-9
St. Joan	C.	I-8
St. Josep	C.	I-8
St. Josep de la Muntanya	C.	G-8
St. Marià	C.	I-8
St. Maximià	C.	G-9/H-8
St. Miquel	C.	K-6
St. Pau	C.	G-8
St. Pere de Roda	C.	F-7/G-7
St. Pere del Bosc	C.	N-6
St. Pere del Bosc	Trav.	N-6
St. Pere Màrtir	C.	G-7/H-8/I-8
St. Pere Pescador	C.	H-9/I-9
St. Pere Pescador	Trav.	H-9
St. Ramon	C.	S-9/S-10
St. Vicenç Ferrer	C.	G-6/G-7
Sta. Anna	C.	K-9
Sta. Bàrbara	C.	K-8/L-8
Sta. Bàrbara	Pg.	L-8/M-8/N-8
Sta. Bàrbara	Trav.	K-8
Sta. Cecília	C.	J-6/K-6
Sta. Cristina	Camí	O-9/Q-9
Sta. Isabel de Portugal	C.	G-8
Sta. Maria	C.	J-5/J-6
Santiago Rusiñol	C.	J-4
S'Auguer	C.	H-9/I-9
S'Auguer	Trav.	H-9
Sebastià Llorens	C.	J-7
Segre	C.	Q-5
Segura	C.	S-3
Segura	Ptge.	S-3
Senda del Molí	C.	F-8/G-8/G-9
Serrallarga	C.	Q-9/R-8
Ses Falques	C.	G-4/H-4/H-5
Sol	C.	D-9/D-10
Sol Ixent	C.	K-7
Surera	C.	M-2/N-2

T

Tajo	C.	P-5/P-6
Tapers	C.	J-8
Tapioles	C.	J-8/J-9
Tarragona	C.	I-7/J-7
Ter	C.	H-7/I-6
Teules Negres	Ptge.	K-5/L-5
Theolongo Bacchio	C.	J-8/J-9
Tordera	C.	J-7
Tordera	Crtra.	I-2/I-3/J-4
Torrent de Ses Vernes	C.	O-6/P-5
Tramuntana	C.	D-6/E-6
Treumal	C.	O-6
Túria	C.	Q-5

U

Unió	C.	J-9/K-9

V

València	C.	J-6
Valldolig	C.	O-6/P-6/Q-5/R-5
Valls	C.	J-8
Vaquer	C.	J-8
Vaticà	C.	F-9
Veïnat de Mas Ferrer	C.	G-7
Vela	C.	I-8
Veler	C.	I-4
Verge Maria	C.	J-8/J-9
Verge Maria	Pl.	J-8
Vescomtes de Cabrera	C.	F/9-G-9
Vicens Andrés Estellés	C.	F-6
Víctor Català	C.	L-7
Vila de Lloret	C.	L-7/M-7/N-6/P-7
Vila de Lloret	Ptge.	O-6
Vila de Lloret	Trav.	M-7
Vila de Madrid	Av.	B-11/E-9/E-10/D-10
Vila de Madrid	Trav.	D-9/E-10
Vila de París	C.	E-9/E-10
Vilar	C.	J-7/J-8
Vilar Petit	C.	I-5/I-6
Vinya d'en Tirons	Camí	Q-6
Violeta	C.	I-5

X

Xaloc	C.	D-6/E-6
Xon Ferrer	Parc	G-8
Xon Martí	Parc	J-4/J-5
Xuquer	C.	R-3/S-3
Xuquer	Ptge.	R-3